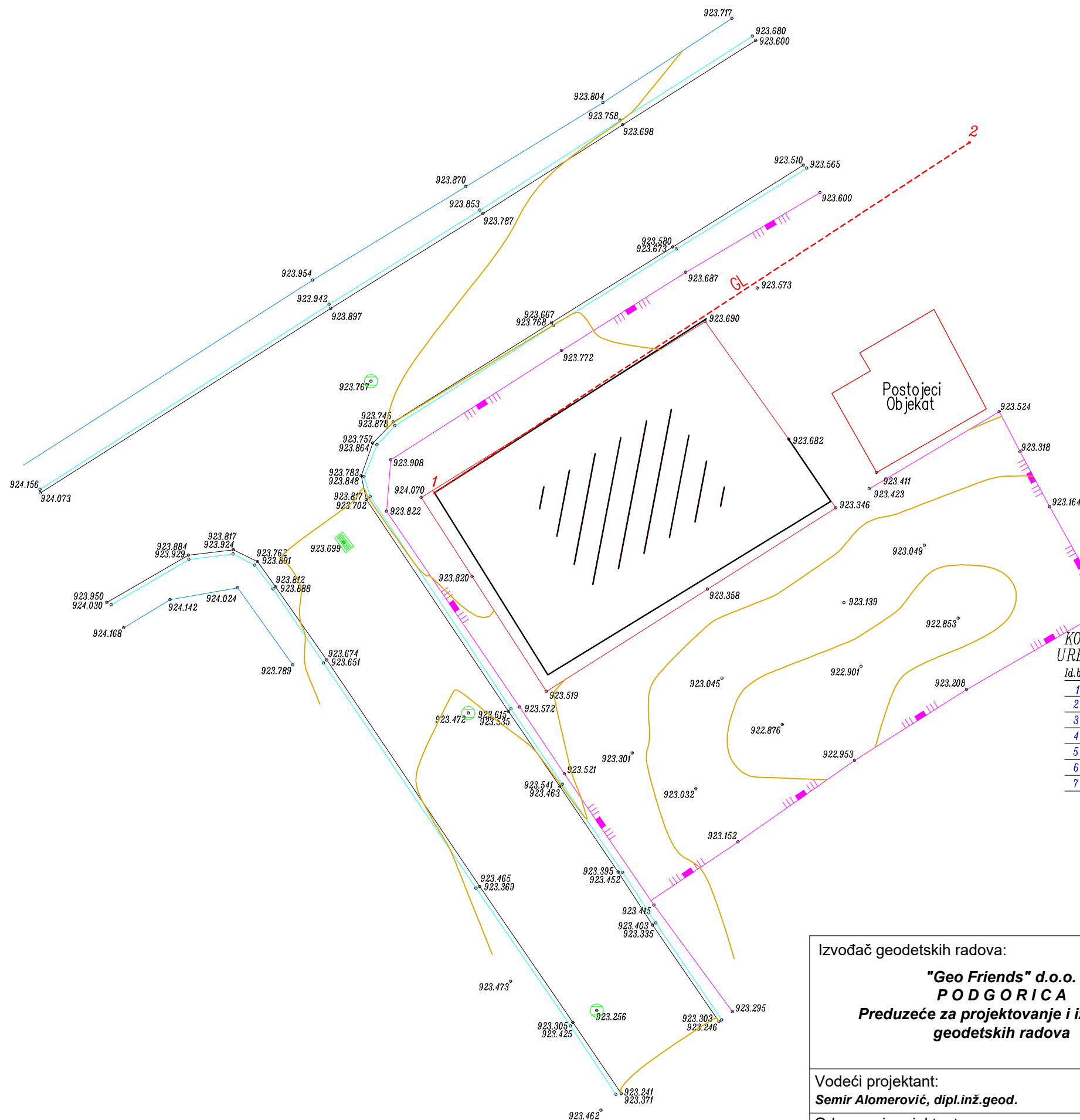
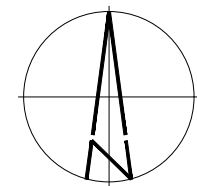


LEGENDA:

- AB 11 = 149.50m²
- trotuar C25/30 = 57.00m²
- struganje post. kolovoza = 6.05m²
- ivičnjak 20/24 = 37.30m
- ivičnjak 18/24 oboreni = 2.00m
- ivičnjak 18/24 ravni = 22.00m
- ivičnjak prelazni = 1.60m
- F-tampon: - ispod kolovoza 149.50x0.30=44.85m³
- ispod trotuara 57.00x0.20=11.40m³
- ispod ivičnjaka 62.90x0.08= 5.03m³
ukupno tampon = 61.28m³

PROJEKTANT "GEOPROJEKT PERIŠIĆ" d.o.o. Bulevar Mitra Bakića 124, Podgorica tel/faks: +382 20 650 220; e-mail: gpp@t-com.me		INVESTITOR MINISTARSTVO UNUTRAŠNJIH POSLOVA		
Objekat: OBJEKAT MUP-a I STANICA POLICIJE		Lokacija: k.p. 99/1 KO Gusinje, UP 37 (centar), Gusinje		
Glavni inženjer: Dr arh. Miroslava Vujadinović, dipl.inž.		Vrsta tehničke dokumentacije: GLAVNI PROJEKAT		
Odgovorni inženjer: Zorica Perišić, dipl.ing.građ.		Dio tehničke dokumentacije: SAOBRAĆAJ		RAZMJERA: 1:250
Saradnik/ci: Violeta Kaljević, Spec.Sci.građ.		Prilog: Grafička dokaznica	br. priloga 2.	br. strane
Datum izrade i MP:		Datum revizije i MP:		
April 2024.				

GRAFIČKA DOKUMENTACIJA



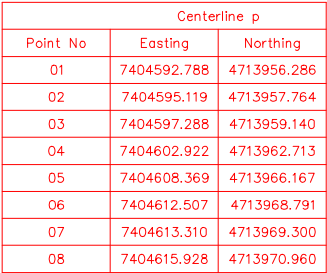
KOORDINATE TACAKA URBANISTICKE PARCELE		
Id.br.	Y	X
1	7404618.100	4713967.400
2	7404599.760	4713953.689
3	7404588.934	4713970.217
4	7404588.424	4713971.704
5	7404588.558	4713973.642
6	7404590.133	4713975.784
7	7404608.459	4713987.444

KOORDINATE TACAKA GRADJEVINSKE LINIJE		
Id.br.	Y	X
1	7404588.870	4713971.890
2	7404613.002	4713987.688




L E G E N D A	
Granica kat.parcele	
Trotoar staza	
Objekti	
Ograde	
Ivicnjak betosni	
Urbanisticka parcela	
Gradjevinska linija	
Reviziono okno	
Slivnik	

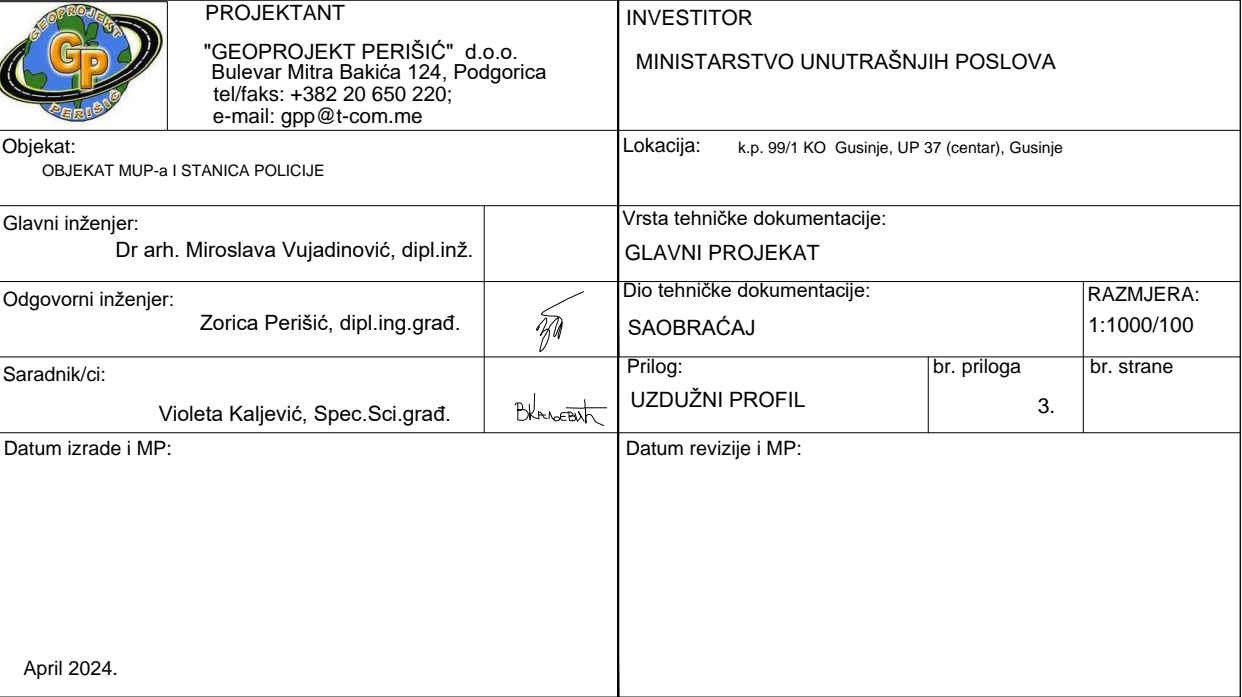
NAPOMENA: Geodetska situacija je urađena u državnom koordinatnom sistemu, u sistemu permanentnih stanica Montepos mreže prijemnikom GPS marke Leica sa zvaničnim parametrima Uprave za nekretnine Crne Gore.

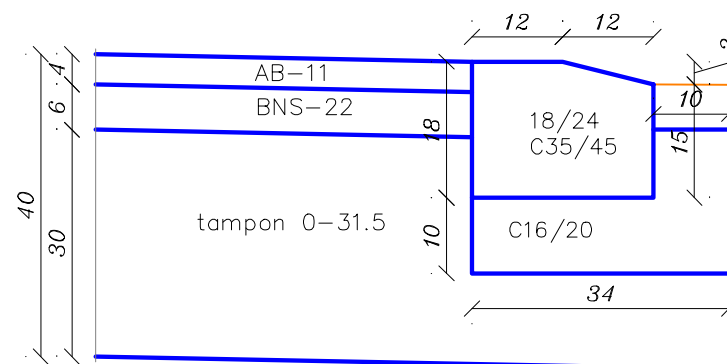
<div>Izvođač geodetskih radova:</div> <div><div>"Geo Friends" d.o.o.</div><div>PODGORICA</div><div>Preduzeće za projektovanje i izvođenje geodetskih radova</div></div>		<div>Investitor:</div> <div><div>CRNA GORA</div><div>VLADA CRNE GORE</div><div>MUP CRNA GORA</div></div>	Broj ugovora:
			Teh.broj:
			Datum: decembar 2023.godine
<div>Vodeći projektant:</div> <div>Semir Alomerović, dipl.inž.geod.</div>	potpis	<div>Naziv objekta i mjesto gradnje:</div> <div><div>3D GEODETSKA SITUACIJA,</div><div>kat.parcele br.99/1</div><div>KO Gusinje, SO Gusinje</div></div>	Šifra objekta:
<div>Odgovorni projektant:</div> <div>Semir Alomerović, dipl.inž.geod.</div>	potpis		
<div>Obrađivač:</div> <div>Semir Alomerović, dipl.inž.geod.</div>		<div>Vrsta projekta:</div> <div><div>GEODETSKE PODLOGE</div></div>	<div>Razmjera:</div> <div>1:200</div>
			<div>List br.:</div> <div>1</div>






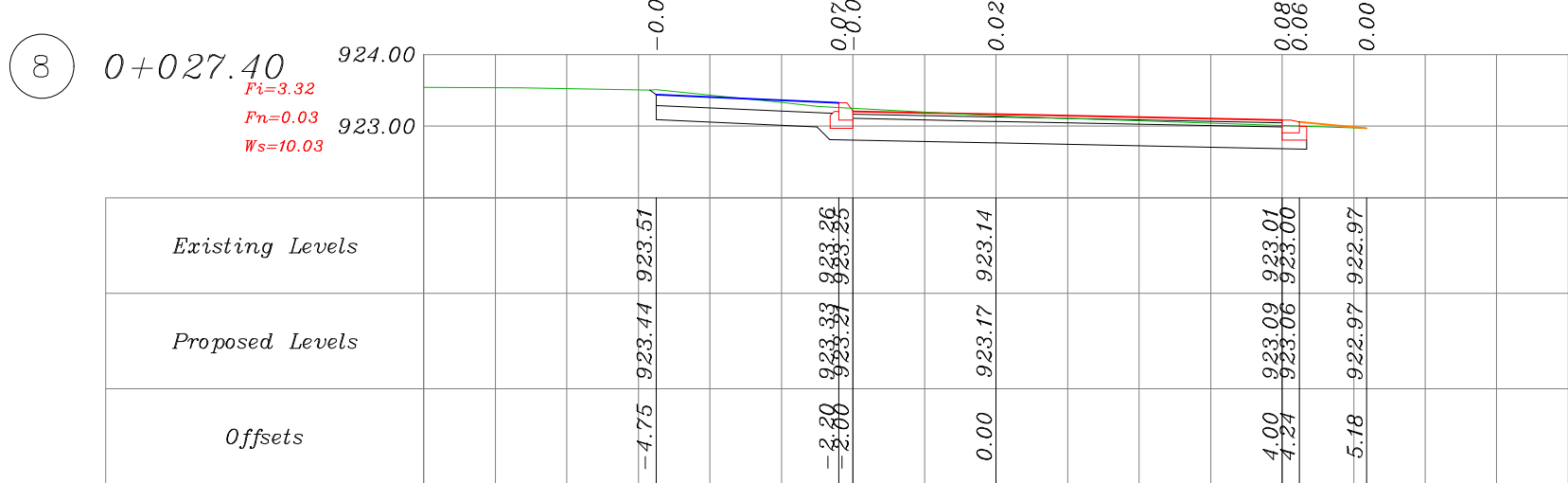
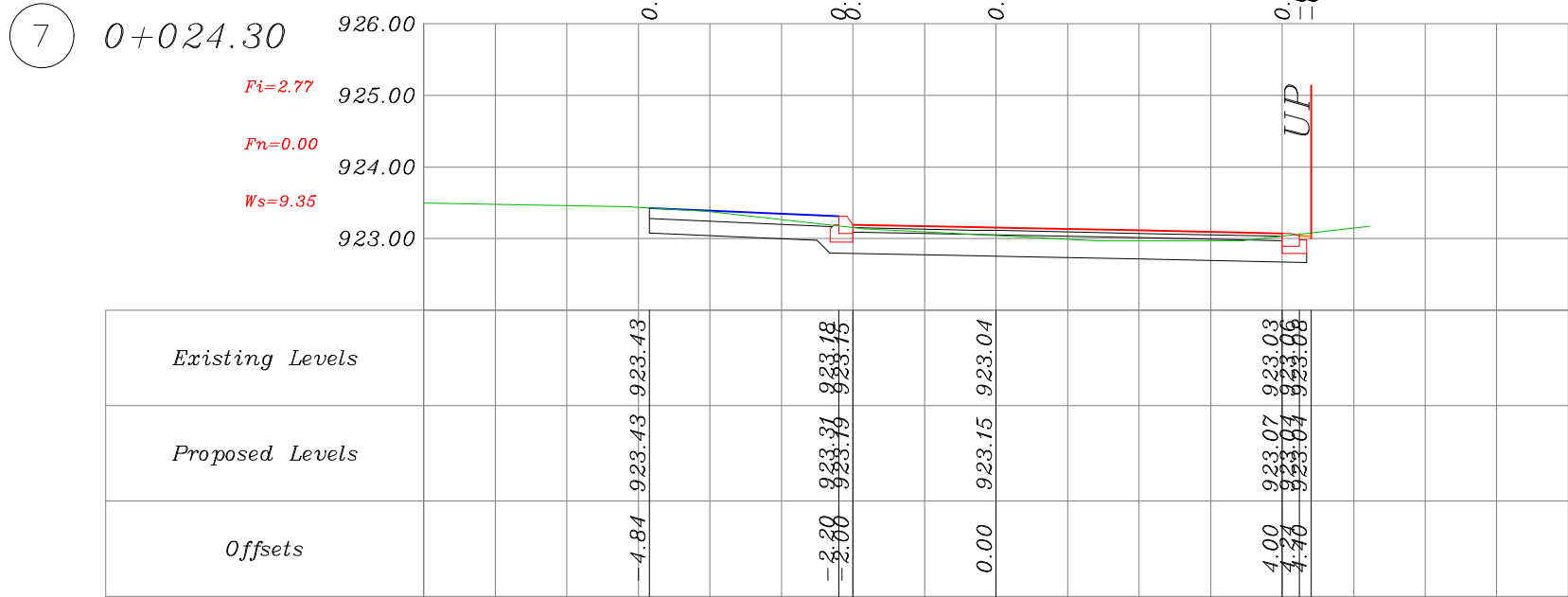
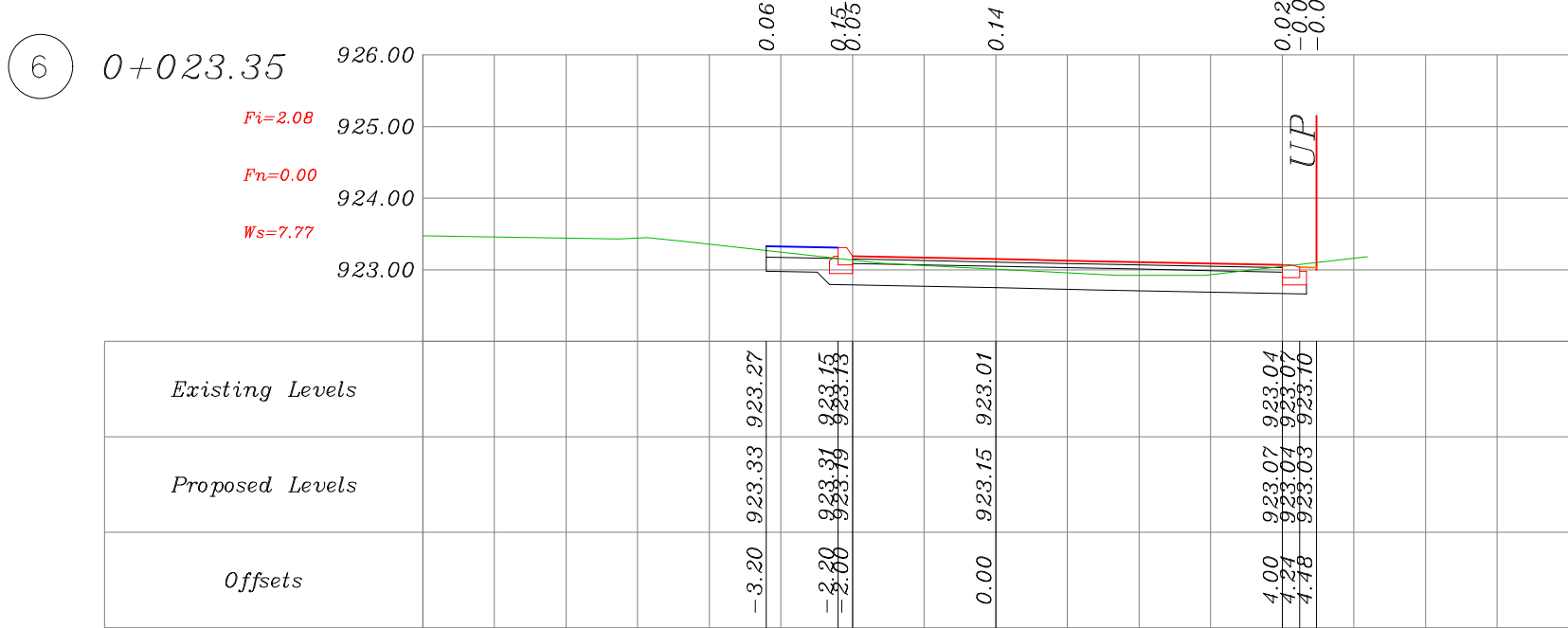
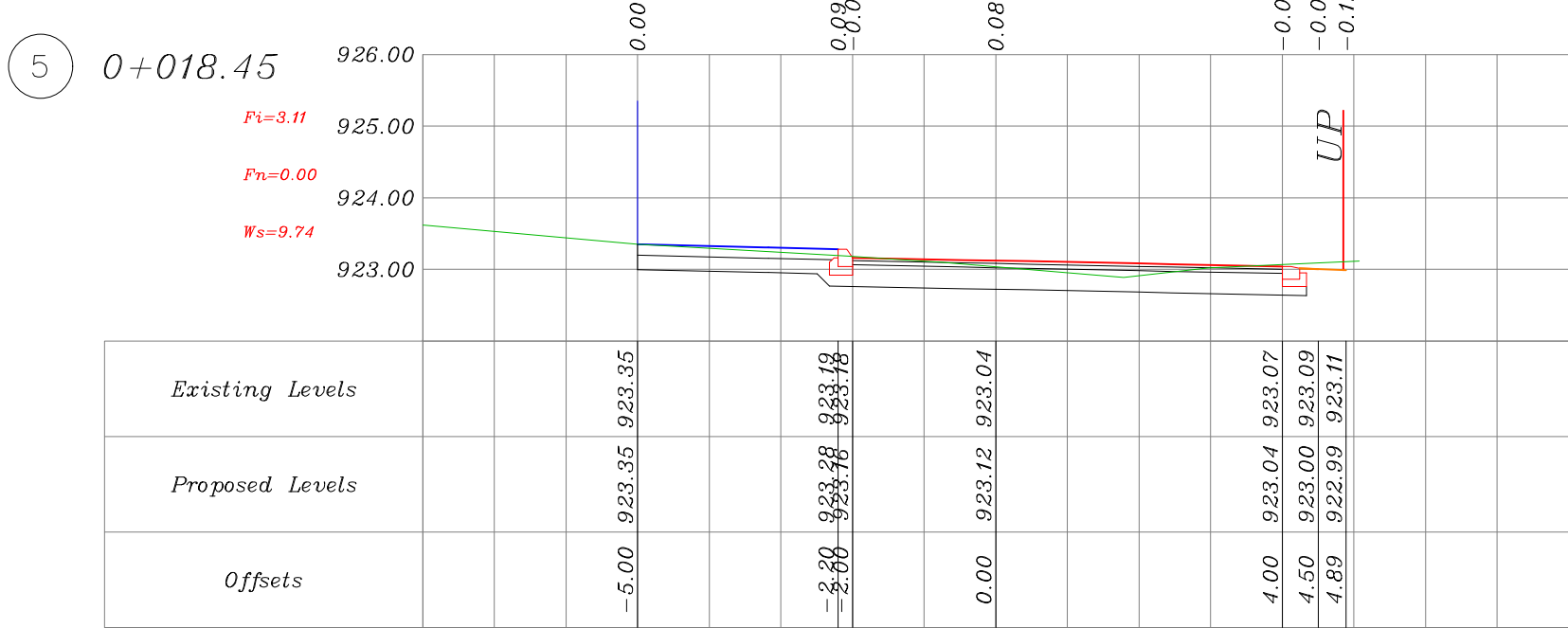
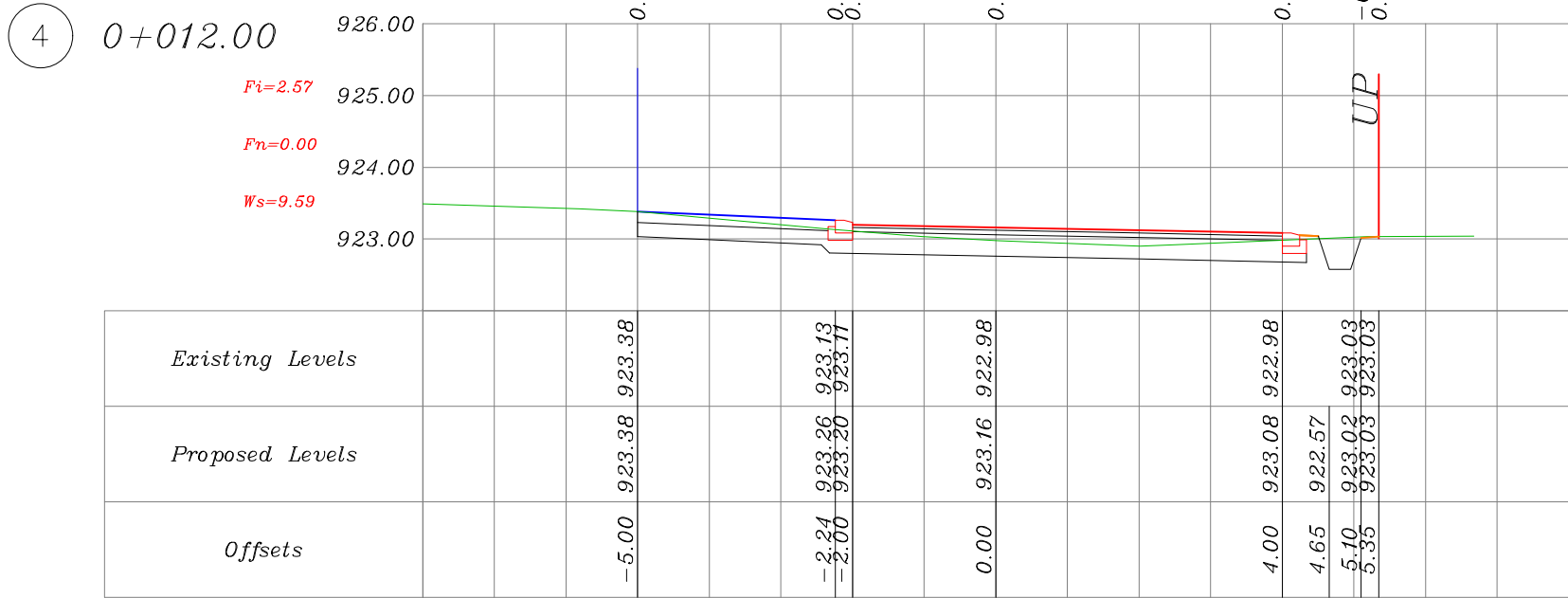
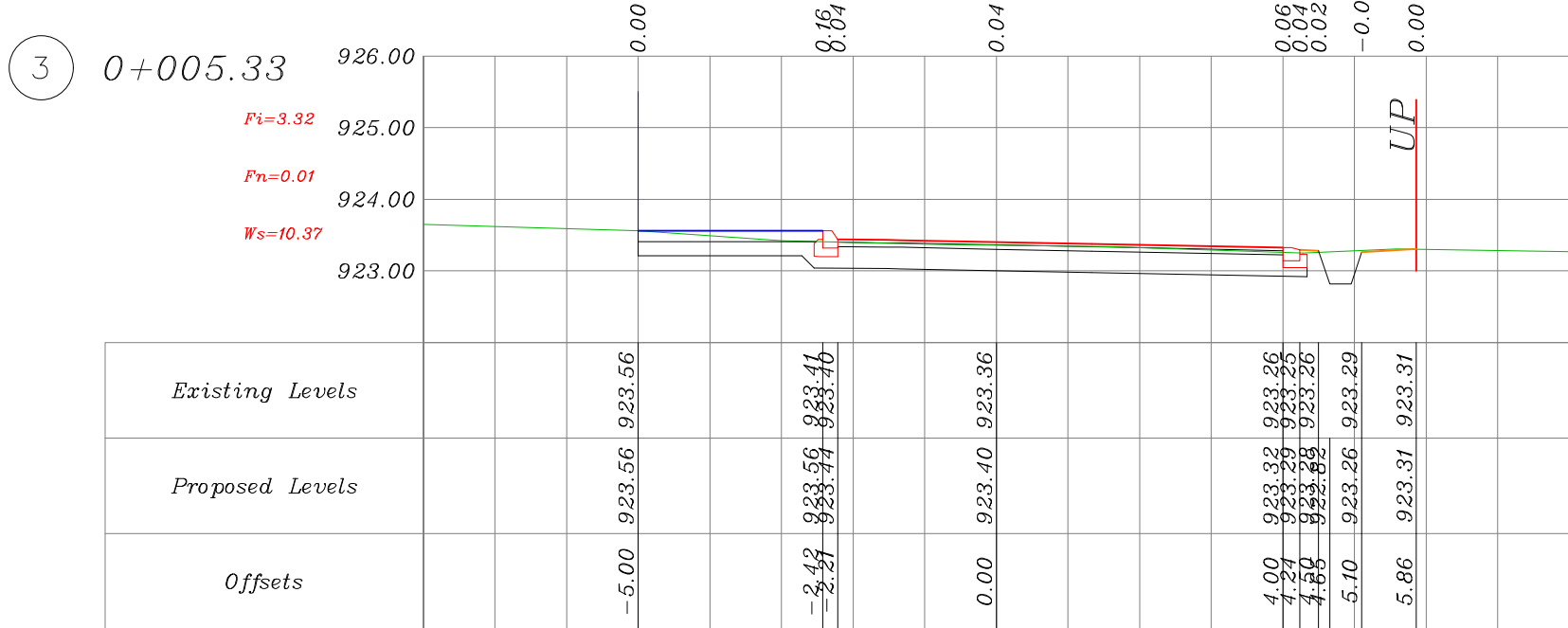
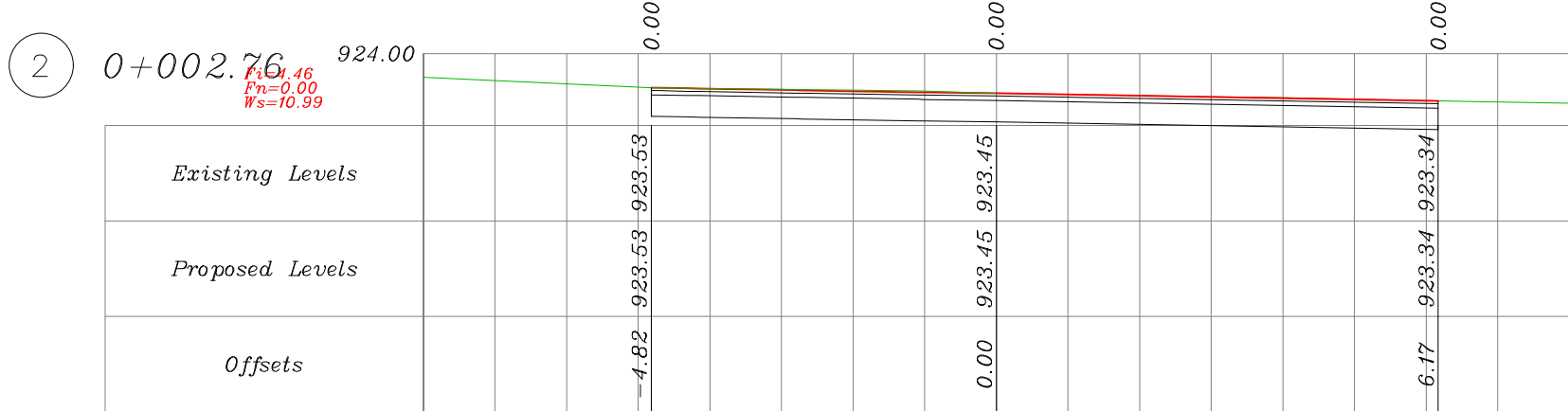
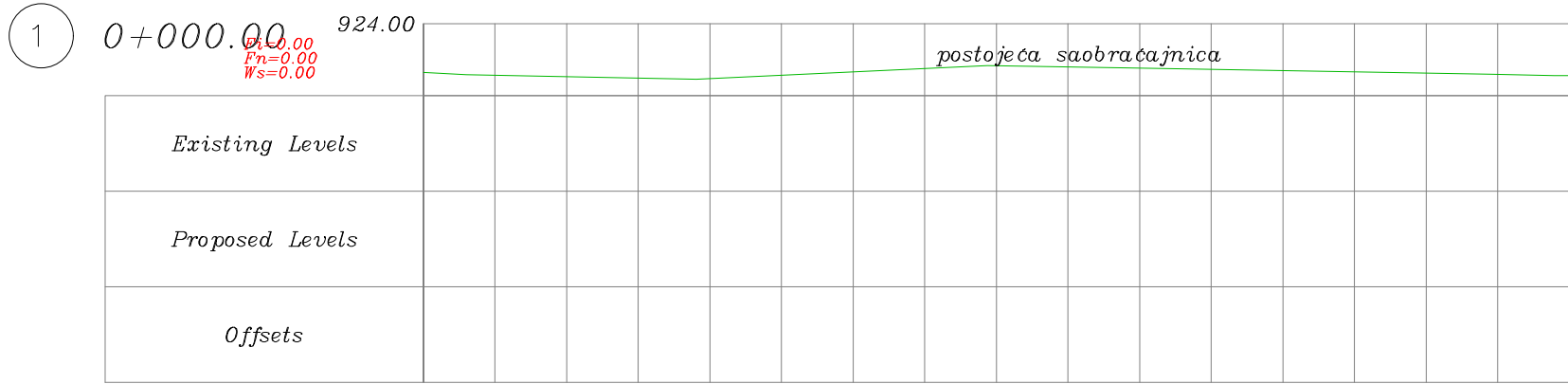
Centerline L		
Point No	Easting	Northing
01	7404591.813	4713962.614
02	7404594.309	4713960.951
03	7404597.259	4713961.490
04	7404598.343	4713957.476
05	7404597.915	4713955.011
06	7404598.572	4713952.597

		PROJEKTANT "GEOPROJEKT PERIŠIĆ" d.o.o. Bulevar Mitra Bakića 124, Podgorica tel/faks: +382 20 650 220; e-mail: gpp@t-com.me		INVESTITOR MINISTARSTVO UNUTRAŠNJIH POSLOVA	
Objekat: OBJEKAT MUP-a I STANICA POLICIJE			Lokacija: k.p. 99/1 KO Gusinje, UP 37 (centar), Gusinje		
Glavni inženjer: Dr arh. Miroslava Vujadinović, dipl.inž.		Vrsta tehničke dokumentacije: GLAVNI PROJEKAT			
Odgovorni inženjer: Zorica Perišić, dipl.ing.građ.				Dio tehničke dokumentacije: SAOBRAČAJ	
Saradnik/ci: Violeta Kaljević, Spec.Sci.građ.				RAZMJERA: 1:250	
Datum izrade i MP: April 2024.			Datum revizije i MP:		





	<p>PROJEKTANT</p> <p>"GEOPROJEKT PERIŠIĆ" d.o.o. Bulevar Mitra Bakica 124, Podgorica tel/faks: +382 20 650 220; e-mail: gpp@t-com.me</p>	<p>INVESTITOR</p> <p>MINISTARSTVO UNUTRAŠNJIH POSLOVA</p>
<p>Objekat: OBJEKT MUP-a I STANICA POLICIJE</p>		<p>Lokacija: k.p. 99/1 KO Gusinje, UP 37 (centar), Gusinje</p>
<p>Glavni inženjer: Dr arh. Miroslava Vujadinović, dipl.inž.</p>		<p>Vrsta tehničke dokumentacije: GLAVNI PROJEKT</p>
<p>Odgovorni inženjer: Zorica Perišić, dipl.ing.građ.</p>		<p>Dio tehničke dokumentacije: SAOBRAČAJ</p> <p>RAZMJERA: 1:50, 1:10</p>
<p>Saradnik/ci: Violeta Kaljević, Spec.Sci.građ.</p>		<p>Prilog: NORMALNI PROFILI I DETALJI</p> <p>br. priloga br. strane</p> <p>4. 4.</p>
<p>Datum izrade i MP:</p> <p>April 2024.</p>		<p>Datum revizije i MP:</p>



PROJEKTANT
"GEOPROJEKT PERIŠIĆ" d.o.o.
Bulevar Mitra Bakica 124, Podgorica
tel/faks: +382 20 650 220;
e-mail: gpp@t-com.me

INVESTITOR
MINISTARSTVO UNUTRAŠNJIH POSLOVA

Objekat:
OBJEKAT MUP-a i STANICA POLICIJE

Lokacija: k.p. 99/1 KO Gusinje, UP 37 (centar), Gusinje

Glavni inženjer:
Dr arh. Miroslava Vujadinović, dipl.inž.

Vrsta tehničke dokumentacije:
GLAVNI PROJEKAT

Odgovorni inženjer:
Zorica Perišić, dipl.ing.građ.

Dio tehničke dokumentacije:
SAOBRAĆAJ

RAZMJERA:
1:100

Saradnik/ci:
Violeta Kaljević, Spec.Sci.građ.

Prilog:
POPREČNI PROFILI

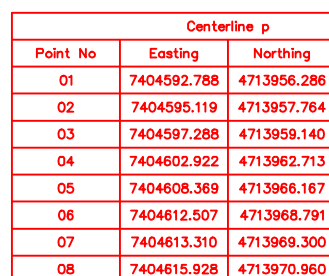
br. priloga
5.

br. strane




Datum izrade i MP:

Datum revizije i MP:

April 2024.



Centerline L		
Point No	Easting	Northing
01	7404591.813	4713962.614
02	7404594.309	4713960.951
03	7404597.259	4713961.490
04	7404598.343	4713957.476
05	7404597.915	4713955.011
06	7404598.572	4713952.597

		PROJEKTANT "GEOPROJEKT PERIŠIĆ" d.o.o. Bulevar Mitra Bakića 124, Podgorica tel/faks: +382 20 650 220; e-mail: gpp@t-com.me		INVESTITOR MINISTARSTVO UNUTRAŠNJIH POSLOVA	
Objekat: OBJEKAT MUP-a I STANICA POLICIJE				Lokacija: k.p. 99/1 KO Gusinje, UP 37 (centar), Gusinje	
Glavni inženjer: Dr arh. Miroslava Vujadinović, dipl.inž.		Vrsta tehničke dokumentacije: GLAVNI PROJEKAT			
Odgovorni inženjer: Zorica Perišić, dipl.ing.građ.				Dio tehničke dokumentacije: SAOBRAČAJ	RAZMJERA: 1:250
Saradnik/ci: Violeta Kaljević, Spec.Sci.građ.				Prilog: NIVELACIONI PLAN	br. priloga 6. br. strane
Datum izrade i MP: April 2024.				Datum revizije i MP:	